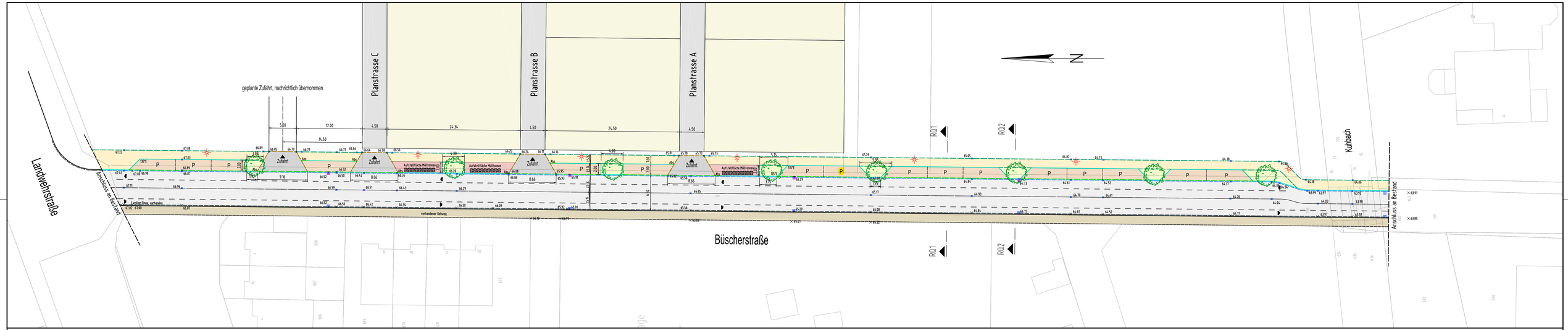

Büscherstrasse

- Regelquerschnitt gem. RSTO 12, Belastungsklasse 1,8 -

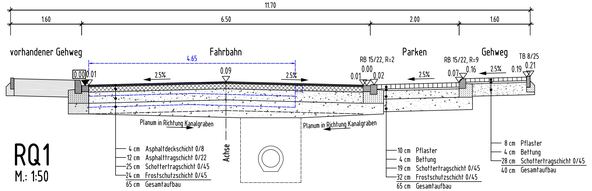

RQ1
M.: 1:50

Büscherstrasse

- Regelquerschnitt gem. RSTO 12, Belastungsklasse 1,8 -

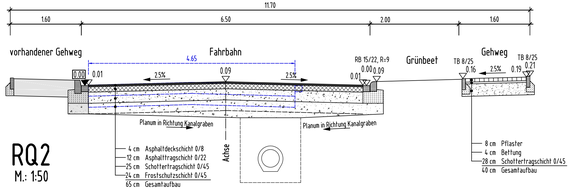

RQ2
M.: 1:50

Zufahrten zu Planungsgebieten (Stich 1-4)

- Regelquerschnitt gem. RSTO 12, Belastungsklasse 1,8, Zeile 3 -

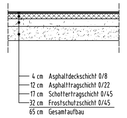

M.: 1:50

LEGENDE

Geplant	Vorhanden	
		Hochbord
		Rundbord, R=9cm
		Rundbord, R=2cm
		Tiefbord
		Abschlussbahn
		1-zeilige Rinne
		2-zeilige Rinne
		Strassenablauf
		Fahrbahn, Asphalt
		Nebenstrassen, Asphalt
		Gehweg, Pflaster
P		Parkplätze, Pflaster
		Asphalt, Nebenstrassen
		Aufstellfläche Müllfonnen
		Beleuchtung

Nr.	Änderungen	geänd. am	Name	gesehn. am	Name
3					
2					
1					

Ingenieurgesellschaft Kemmesies mbH
Fachbüro für Bauingenieurwesen, Straßenbau- u. Vermessungstechnik im VDI u. DWA
Bussardstraße 47
59425 Unna
Telefon 0 23 03 / 54 60 8
Fax 0 23 03 / 50 40 0
mail@kemmesies-unna.de

Stadtbetrieb Entwässerung Bergkamen
SEB

bearbeitet	01.03.2014	Ende
gezeichnet	01.03.2014	Ende
geprüft		
Maßstab:		
Blatt: 2.1		

Projekt: Kanalerneuerung Büscherstraße
- AUSFÜHRUNGSPLANUNG -

Planart: Lageplan / Regelquerschnitte

Thema: Strassenbau

Aufgestellt:

Anlage 4